



## МИНИСТЕРСТВО КУЛЬТУРЫ КИРОВСКОЙ ОБЛАСТИ

### РЕШЕНИЕ

26.12.2017

№ 487

г. Киров

#### **Об утверждении границы территории объекта культурного наследия (памятника истории и культуры) народов Российской Федерации федерального значения «Ансамбль Трифонова монастыря»**

В соответствии с подпунктом 10 пункта 2 статьи 33 Федерального закона от 25.06.2002 № 73-ФЗ «Об объектах культурного наследия (памятниках истории и культуры) народов Российской Федерации», пунктом 3.1.5.4 Положения о министерстве культуры Кировской области, утвержденного постановлением Правительства Кировской области от 24.06.2015 № 44/319, и разработанным обществом с ограниченной ответственностью «Архпроект» проектом границы территории объекта культурного наследия (памятника истории и культуры) народов Российской Федерации федерального значения «Ансамбль Трифонова монастыря», расположенного по адресу: Кировская область, г. Киров, ул. Горбачева, д. 4, министерство культуры Кировской области РЕШИЛО:

1. Утвердить границу территории объекта культурного наследия (памятника истории и культуры) народов Российской Федерации федерального значения «Ансамбль Трифонова монастыря», расположенного по адресу: Кировская область, г. Киров, ул. Горбачева, д. 4 (далее – Объект). Прилагается.

2. Установить, что в границах территории Объекта:

запрещается строительство объектов капитального строительства и увеличение объемно-пространственных характеристик существующих на территории Объекта объектов капитального строительства;

запрещается проведение земляных, строительных, мелиоративных и иных работ, за исключением работ по сохранению Объекта или его отдельных элементов, сохранению историко-градостроительной или природной среды Объекта;

разрешается ведение хозяйственной деятельности, не противоречащей требованиям обеспечения сохранности Объекта и позволяющей обеспечить функционирование Объекта в современных условиях.

3. Опубликовать настоящее решение на официальном сайте министерства культуры Кировской области.

И.о. министра культуры  
Кировской области

 Е.В. Царева

Приложение

УТВЕРЖДЕНА

решением министерства  
культуры Кировской области

от 26.12.2014 № 487

**ГРАНИЦА ТЕРРИТОРИИ**  
**объекта культурного наследия (памятника истории и культуры)**  
**народов Российской Федерации федерального значения**  
**«Ансамбль Трифонова монастыря», расположенного по адресу: Кировская**  
**область, г. Киров, ул. Горбачева, д. 4**

1. Описание границы территории Объекта.

Граница территории Объекта начинается от точки 1, расположенной на северо-западном углу земельного участка с кадастровым номером 43:40:000325:42 на пересечении красных линий четной стороны ул. Горбачева и нечетной стороны ул. Урицкого, и проходит на восток 53,4 метра до точки 2; далее поворачивает на северо-восток и проходит 161,7 метра до точки 3; далее поворачивает на восток и проходит 10 метров до точки 4; далее поворачивает на юго-восток и проходит 8,8 метра до точки 5; далее поворачивает на юго-восток и проходит 9,1 метра до точки 6; далее поворачивает на юго-восток и проходит 10 метров до точки 7; далее поворачивает на юго-восток и проходит 132,8 метра до точки 8; далее поворачивает на юго-запад и проходит 25,3 метра до точки 9; далее поворачивает на юг и проходит 104,1 метра до точки 10; далее поворачивает на юг и проходит 81,9 метра до точки 11; далее проходит по границе земельного участка с кадастровым номером 43:40:000325:42 5,3 метра до точки 12; далее поворачивает на юго-запад и проходит 5,7 метра до точки 13; далее проходит по границе земельного участка с кадастровым номером 43:40:000325:12 5,6 метра до точки 14; далее поворачивает на юго-запад и проходит 13,1 метра до точки 15;



далее проходит по границе земельного участка с кадастровым номером 43:40:000325:12 25,2 метра до точки 16;

далее поворачивает на северо-запад и проходит 26,5 метра до точки 17;

далее поворачивает на северо-запад и проходит 12,8 метра до точки 18;

далее проходит по западным границам земельных участков с кадастровыми номерами 43:40:000325:42, 43:40:000325:25 и 43:40:000325:28 101,7 метра до точки 19;

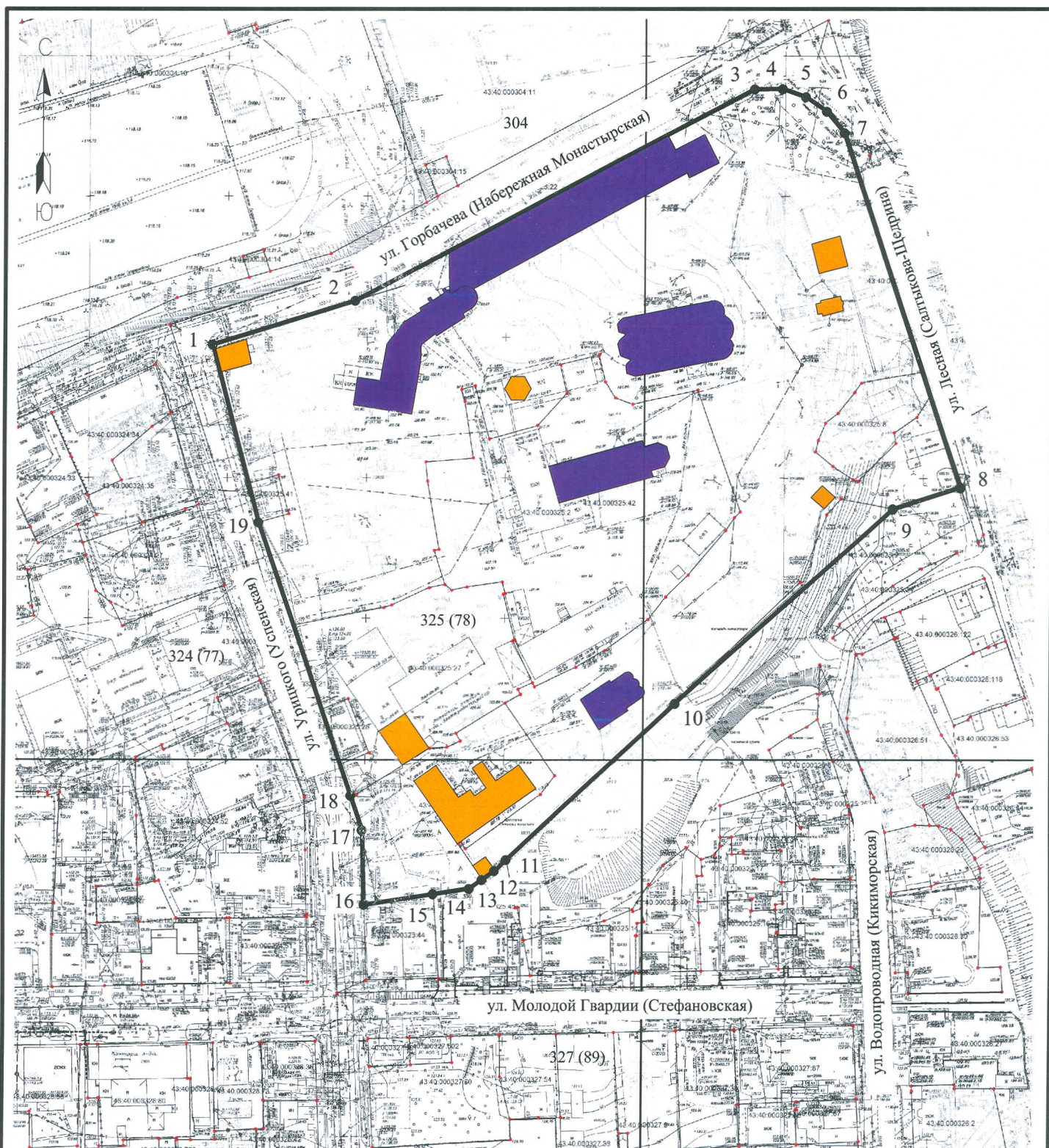
далее поворачивает на северо-запад и проходит 66,5 метра до точки 1.

2. Координаты характерных точек границы территории Объекта в местной системе координат г. Кирова.




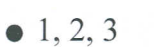
Обозначение характерных точек	Координаты	
	X	Y
1	19647,52	20294,79
2	19663,10	20345,89
3	19738,24	20489,06
4	19738,42	20499,05
5	19735,54	20507,33
6	19730,36	20514,83
7	19722,61	20521,23
8	19596,67	20563,35
9	19589,10	20539,25
10	19519,90	20461,42
11	19464,51	20401,1
12	19460,85	20397,28
13	19457,58	20392,57
14	19454,41	20387,92
15	19452,41	20374,93
16	19448,57	20350,01
17	19475,01	20349,26
18	19487,11	20345,07
19	19584,40	20311,46



### 3. Графическое описание границы территории Объекта



Условные обозначения:

-  Объекты культурного наследия (памятники истории и культуры) народов Российской Федерации федерального значения, входящие в состав Объекта
-  Выявленные объекты культурного наследия (памятники истории и культуры) народов Российской Федерации, входящие в состав Объекта
-  Граница территории Объекта
-  1, 2, 3 Характерные точки границы территории Объекта